

# Große 7-forum.com Sternfahrt

## 15.09.2007 - 22.09.2007

### Porec – Istrien – Kroatien



Fahrzeug Nummer

XX



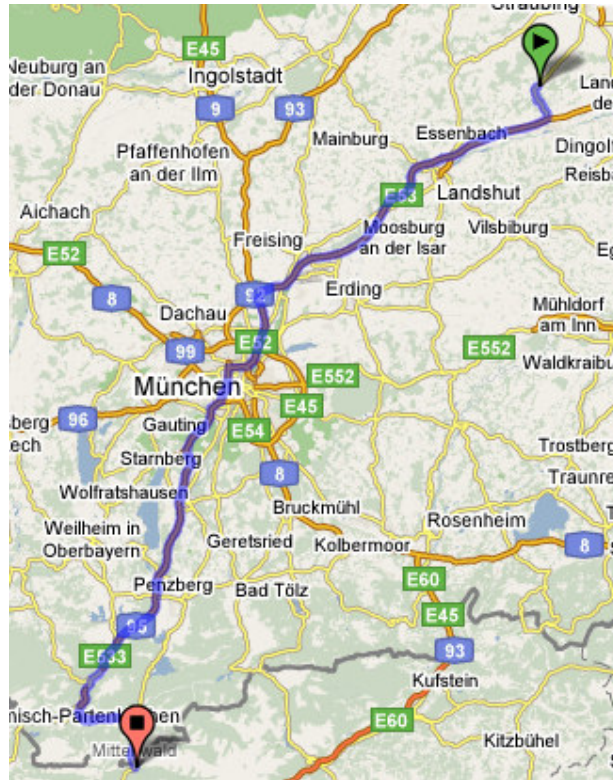
**Route Anfahrt – Programm - Teilnehmerliste**

Nick: XX

Teilnehmer: XX  
XX



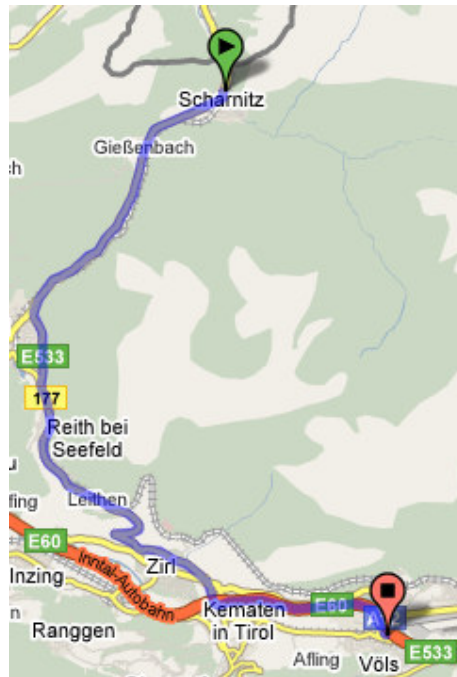
***www.7-forum.com***



Von: Hauptstraße  
 84152 Mengkofen  
 Fahrt: 225 km – ca. 2 Stunden, 26 Minuten

- |     |  |         |
|-----|--|---------|
| 1.  | Südwest auf Hauptstraße/St2141 Richtung Von-Haniel-Allee<br>Weiter auf St2141              | 1,0 km  |
| 2.  | Weiter auf St2111  | 7,3 km  |
| 3.  | Links abbiegen auf A92 Richtung München/Landshut   | 76,8 km |
| 4.  | Bei Ausfahrt 4-Eching-Ost Richtung Salzburg/München/Nürnberg fahren                        | 0,9 km  |
| 5.  | Weiter in Richtung A9  | 0,2 km  |
| 6.  | Bei der Gabelung links halten und weiter Richtung A9 auf A9                                | 17,3 km |
| 7.  | Bei Ausfahrt 76-München-Schwabing Richtung München/A95/Garmisch-P./Mittl. Ring West fahren | 0,3 km  |
| 8.  | Auf B2R  | 3,5 km  |
| 9.  | Ausfahrt Richtung B2R  | 0,2 km  |
| 10. | Bei der Gabelung links halten und weiter Richtung B2R auf B2R                              | 8,0 km  |
| 11. | Rechts halten bei Olympiastraße  | 0,2 km  |
| 12. | Weiter auf A95<br>Weiter auf B2  | 68,8 km |
| 13. | <b>Sie sind jetzt in Österreich</b>  | 39,6 km |
| 14. | Geradeaus auf B177/Innsbrucker Straße  | 0,8 km  |

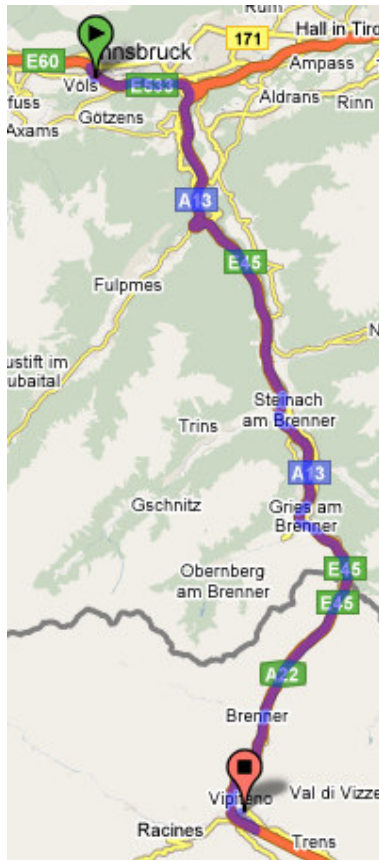
Nach: Innsbrucker Straße  
 Scharnitz



Von: Innsbrucker Straße  
 Scharnitz  
 Fahrt: 25,8 km – ca. 23 Minuten

- |    |  |         |
|----|--|---------|
| 1. | Süd auf B177/Innsbrucker Straße/Seefelder-Bundesstraße Richtung Inrainstraße | 16,9 km |
| 2. | Weiter auf B177/Seefelder-Bundesstraße                                       |         |
| 3. | Bei B177/Zirlerbergstraße links abbiegen                                     | 3,4 km  |
| 4. | Weiter auf B177  |         |
| 5. | Auf A12/E60 über die Auffahrt Innsbruck                                      | 4,6 km  |
| 6. | Bei Ausfahrt 83-Innsbruck-Kranebitten Richtung Innsbruck-Kranebitten fahren  | 0,4 km  |
| 7. | Im Kreisverkehr zweite Ausfahrt (Gewerbezone) nehmen                         | 0,4 km  |
| 8. | Im Kreisverkehr zweite Ausfahrt (Gießenweg) nehmen                           | 0,2 km  |

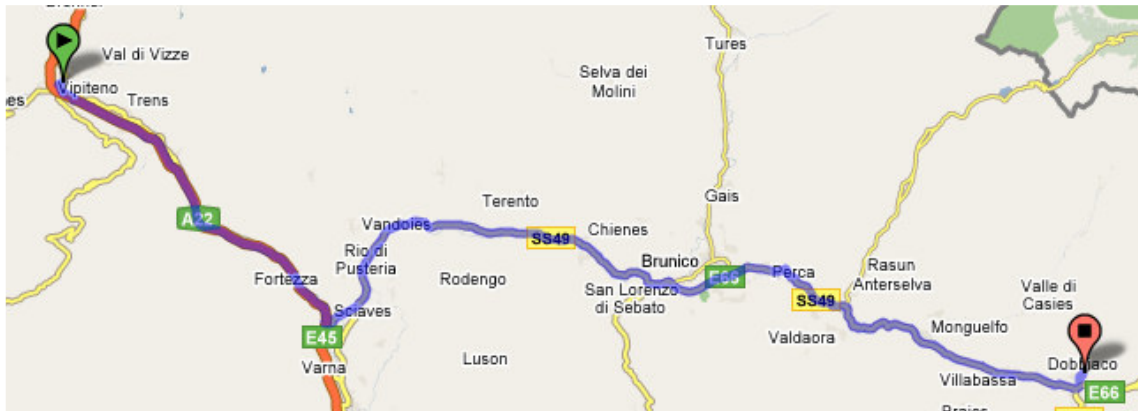
Nach: Gießenweg  
 Völs



Von: Gießenweg  
 Völs  
 Fahrt: 57,7 km – ca. 39 Minuten

- |     |  |         |
|-----|--|---------|
| 1.  | Richtung Nordwest auf Gießenweg                                      | 0,1 km  |
| 2.  | Im Kreisverkehr zweite Ausfahrt (Gewerbezone) nehmen                 | 0,2 km  |
| 3.  | Rechts halten, um auf Gewerbezone zu bleiben                         | 0,1 km  |
| 4.  | Im Kreisverkehr zweite Ausfahrt A12 Richtung Salzburg/Brenner nehmen | 0,3 km  |
| 5.  | Auf A12  | 5,3 km  |
| 6.  | Rechts halten bei A13 (Schilder nach A13/E45/Innsbruck-Süd)          | 1,2 km  |
| 7.  | Die Ausfahrt nach A13 nehmen<br><b>Sie sind jetzt in Italien.</b>    | 32,2 km |
| 8.  | Geradeaus auf A22  | 16,4 km |
| 9.  | Bei Ausfahrt Sterzing-Vipiteno Richtung Vipiteno/Sterzing fahren     | 0,9 km  |
| 10. | Bei Gabelung links halten  | 51 m    |
| 11. | Bei Gabelung links halten  | 51 m    |
| 12. | Bei Gabelung links halten  | 0,5 km  |
| 13. | Im Kreisverkehr zweite Ausfahrt (Via della Commenda) nehmen          | 0,2 km  |
| 14. | Nach rechts abbiegen, um auf Via della Commenda zu bleiben           | 0,1 km  |

Nach: Deutschhausstraße  
 Sterzing



Von: Deutschhausstrasse

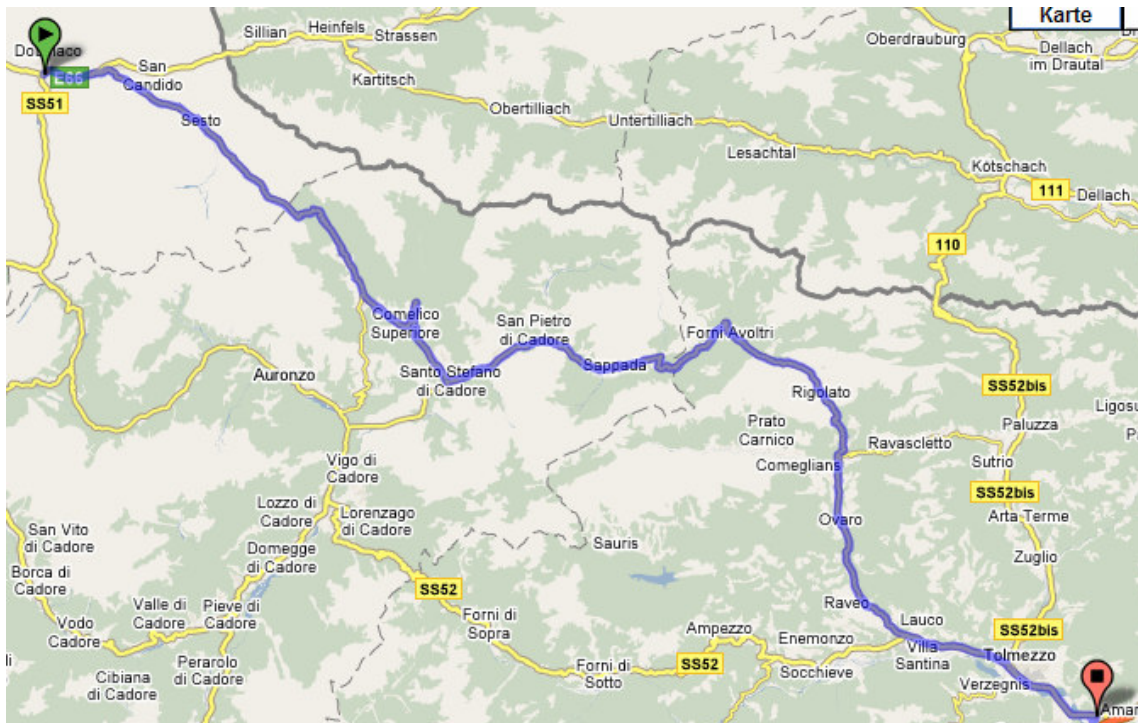
Sterzing

Fahrt: 79,5 km – ca. 1 Stunde, 7 Minuten

- |     |  |         |
|-----|--|---------|
| 1.  | Nordwest auf Via della Commenda Richtung Via Alta                                    | 0,1 km  |
| 2.  | Nach links abbiegen, um auf Via della Commenda zu bleiben                            | 61 m    |
| 3.  | Rechts halten, um auf Via della Commenda zu bleiben                                  | 00,1 km |
| 4.  | Im Kreisverkehr zweite die Ausfahrt A22 nehmen                                       | 0,5 km  |
| 5.  | Bei Gabelung rechts halten und weiter Richtung A22                                   | 38 m    |
| 6.  | Bei Gabelung rechts halten und weiter Richtung A22                                   | 51 m    |
| 7.  | Bei Gabelung rechts halten und weiter Richtung A22                                   | 0,2 km  |
| 8.  | Bei Gabelung links halten, Schildern nach Bolzano/Bozen/Modena folgen und A22 nehmen | 21,9 km |
| 9.  | Ausfahrt Richtung Bressanone/Brixen  | 1,0 km  |
| 10. | Links halten bei SS49bis/SS49dir<br>Weiter auf SS49dir                               | 2,0 km  |
| 11. | Weiter auf Frazione Sciaves/SS49<br>Weiter auf SS49<br>Den Kreisverkehr passieren    | 52,6 km |
| 12. | Bei SP67/Viale San Giovanni links abbiegen   | 0,7 km  |
| 13. | Bei Via Maximilian/SP67 rechts abbiegen  | 67 m    |
| 14. | Bei Via Ehrenberg/SP67 links abbiegen  | 0,2 km  |
| 15. | Bei Via Herbstenburg links abbiegen  | 31 m    |
| 16. | Rechts abbiegen  | 16 m    |

Nach: Toblach



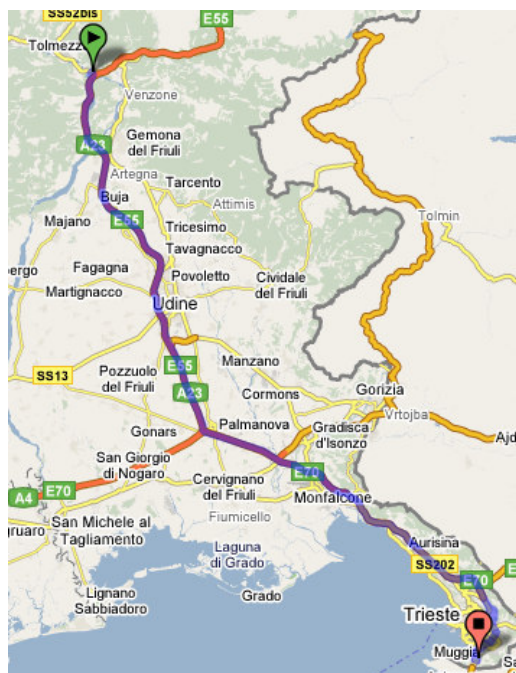


Von: Pustertaler Straße  
Toblach

Fahrt: 104 km – ca. 1 Stunde, 47 Minuten

1. Nordost auf Via Pusteria/SS49 Richtung Via Dolomiti  
Weiter auf SS49 3,4 km
2. Rechts halten bei Via Pizach/SS52  
Weiter auf SS52 29,6 km
3. Bei Via 6 Novembre/SS52 links abbiegen  
Weiter auf SS52 7,6 km
4. Bei Piazza Roma/SR355 links abbiegen  
Weiter auf SR355 17,7 km
5. Weiter auf Località Piani di Luzza/SS355  
Weiter auf SS355 12,6 km
6. Bei Via Casadorno/SS355 links abbiegen  
Weiter auf SS355 18,8 km
7. Weiter auf Laterale Numero 1 Via Cesare Battisti/SS52  
Weiter auf SS52 6,8 km
8. Im Kreisverkehr Erste die Ausfahrt SS52 nehmen 0,3 km
9. Auf SS52 6,2 km
10. Die Auffahrt nehmen 0,3 km
11. Im Kreisverkehr zweite Ausfahrt 0,5 km
12. Bei Via Selet links abbiegen 0,2 km

Nach: Via Selet  
Amaro



Von: Via Selet  
 Amaro  
 Fahrt: 126 km – ca. 1 Stunde, 30 Minuten

1. Richtung West auf Via Selet 0,2 km
2. Rechts abbiegen 75 m
3. Im Kreisverkehr zweite Ausfahrt A23 Richtung Udine nehmen 1,1 km
4. Auf A23 58,8 km
5. Bei Ausfahrt A4/E70 Richtung Trieste fahren  
Weiter auf E70 53,5 km
6. Ausfahrt Richtung Località Padriciano 0,3 km
7. Bei Gabelung links halten und weiter Richtung Località Padriciano 0,2 km
8. Bei Località Padriciano rechts abbiegen 0,5 km
9. Bei Località Padriciano/SP1 rechts abbiegen 0,5 km
10. Rechts halten bei Località Padriciano 2,2 km
11. Weiter auf SP11/Strada di Fiume  
Weiter auf SP11 1,0 km
12. Bei Località San Giuseppe della Chiesa/SP20 rechts abbiegen 0,7 km
13. Nach links abbiegen, um auf Località San Giuseppe della Chiesa/SP20 zu bleiben  
Weiter auf SP20 1,9 km
14. Bei Strada della Rosandra rechts abbiegen 0,1 km
15. Links Richtung Strada della Rosandra abbiegen 36 m
16. Bei Strada della Rosandra rechts abbiegen 0,5 km
17. Rechts halten bei Via Flavia/SS15 20 m
18. Bei Via Giovanni e Sebastiano Caboto wenden  
Weiter auf SS15 2,8 km
19. Im Kreisverkehr zweite Ausfahrt (Via San Clemente) nehmen 0,5 km
20. Bei Via Caduti sul Lavoro links abbiegen 0,5 km
21. Links halten, um auf Via Caduti sul Lavoro zu bleiben 28 m
22. Bei Via Flavia di Stramare/SS15 links abbiegen 0,5 km

Nach: Via Flavia di Stramare  
 Muggia



Von: Via Flavia di Stramare  
 Muggia  
 Fahrt: 42,25 km – ca. 43 Minuten

- |            |   |         |
|------------|---|---------|
| <u>1.</u>  | rechts abbiegen auf Via Flavia di Stramare  | 16 m    |
| <u>2.</u>  | in den Kreisverkehr einfahren in Richtung Grenzübergang I - SLO                     | 60 m    |
| <u>3.</u>  | erste Ausfahrt aus dem Kreisverkehr ausfahren auf Strada di San Clemente            | 110 m   |
| <u>4.</u>  | weiter auf Via Caduti sul Lavoro in Richtung Grenzübergang I - SLO                  | 360 m   |
| <u>5.</u>  | halb rechts halten auf Via Caduti sul Lavoro  | 450 m   |
| <u>6.</u>  | halb rechts halten auf Via Flavia di Stramare                                       | 1,0 km  |
| <u>7.</u>  | Grenzübergang I - SLO weiter auf 11 in Richtung Spodnja Skofije                     | 130 m   |
| <u>8.</u>  | Koper-Center links abbiegen auf 11 / E751\Smarska cesta                             | 8,5 km  |
| <u>9.</u>  | Dragonja E751 weiter auf E751 in Richtung Grenzübergang HRV – SVN                   | 14,6 km |
| <u>10.</u> | Grenzübergang HRV - SVN (Kastel E751 weiter auf E751 in Richtung Grenzübergang Buje | 100 m   |
| <u>11.</u> | halb rechts auffahren auf A9 in Richtung Grenzübergang Buje                         | 1,0 km  |
| <u>12.</u> | Grenzübergang Buje weiter auf A9 in Richtung Grenzübergang Nova Vas                 | 10 m    |
| <u>13.</u> | Grenzübergang Nova Vas weiter auf A9 in Richtung Porec                              | 5,6 km  |
| <u>14.</u> | rechts abfahren von A9, weiter auf 302 in Richtung Porec                            | 20 m    |
| <u>15.</u> | in Porec rechts abbiegen auf 302  | 10,1 km |

Nach: Porec  
 Kroatien



## **Geplanter Ablauf der Sternfahrt** (Änderungen sind möglich und werden vor Ort mit den Teilnehmern besprochen)

- **Freitag 14.09.2007**
  - Besichtigung des BMW Werkes 2.4 in Dingolfing. Hier wurden fast alle eurer 7er gebaut. Danach gemütliches Beisammensein im Gasthof „Zum Sepp“ in Ettenkofen mit gemeinsamen Abendessen und Besprechung der Sternfahrt.
- **Samstag 15.09.2007**
  - 06.30 Uhr Abfahrt in Mengkofen nach Porec im 7er-Konvoi, abends Geburtstagsfeier von virgo im Strandrestaurant.
- **Sonntag 16.09.2007**
  - Gemütlicher Beginn der Woche: wir bummeln nach Porec, sehen uns die Altstadt und den Hafen an. Zwischendurch gemeinsames Mittagessen.
- **Montag, 17.09.2007**
  - 09:00 Fahrt nach Slowenien. Besuch der Höhlen von Postojna zwischen Koper und Ljubljana.
- **Dienstag, 18.09.2007**
  - 08:30 Uhr: Fahrt zum Brijuni Nationalpark.
- **Mittwoch, 19.09.2007**
  - **Abfahrt mit dem Bus zum Hafen ca. 7.30 Uhr**
  - **[Venedig mit dem Schnellboot von Porec aus - im Rahmen der Sternfahrt 2007](#)**
- **Donnerstag, 20.09.2007**
  - Zur freien Verfügung! Wer möchte kann sich mir anschließen. Wir machen eine Fahrt zur Insel Cres, auf dieser bis ans Ende nach Mali Losinj. Von dort zurück und dann mit der Fähre auf die Insel Krk und über die Brücke nach Rijeka. Von dort über die A8 zurück nach Porec. Reiner Autofahrtag!!!!
- **Freitag, 21.09.2007**
  - 09:30 Uhr Ausflug nach Umag zur ACI-Marina. Foto-Termin mit den Autos.
  - Wie gesagt steht es jedem frei an den verschiedenen Ausflügen teilzunehmen, bei diesem Fototermin möchten wir aber um die Teilnahme aller Fahrzeuge bitten. Wer ein schmutziges Auto hat, sollte es besser am Vortag noch waschen lassen.
  - Auf der Rückfahrt nach Porec: Rennen auf der Gokartbahn Porec.
  - Nach dem Abendessen treffen wir uns im Strandrestaurant zur Abschiedsfeier.
- **Samstag, 22.09.2007**
  - Checkout. Heimfahrt





## **Große 7-forum-Sternfahrt 2007 nach Porec, Kroatien**

### **Infos zu Porec!**

Größter und bekanntester Ferienort Istriens mit schöner Altstadt (auf einer Halbinsel mit Restaurants, Bars und Geschäften). Vorgelagert befindet sich die kleine Insel Sveti Nikola. Der nördliche Stadtteil Spadici in dem sich die Ferienanlage Laguna Park befindet ist in der Hochsaison durch eine Minibahn mit der Altstadt verbunden (gegen Gebühr). Ob diese auch während der BMW-Sternfahrt im September in Betrieb ist, ließ sich leider nicht ermitteln. Porec ist ein würdiger Nachbar von Venedig, auf der gegenüberliegenden Seite der Adriaküste. Der Heiligenbeschützer der Stadt Porec, erster Bischof von Porec, Heiliger und Märtyrer "St. Mauro", lebte im 3. Jh.. Die Stadt hat ihr große Bedeutung von ehemals nicht nur geerbt, sondern hat dank der heutigen Tourismusedwicklung, zu seinem Ansehen noch beigetragen.

Inmitten der kleinen Insel St. Nikola dem grünen Schutzwall der städtischen Uferpromenade, befindet sich einer der ältesten Leuchttürme der Adria, aus dem Jahre 1406. Hier liegt auch das Schloss "Isabella", erbautem pseudo-klassizistischen Stil, dass in ein Apparthotel umgebaut wurde. Aus dem alten Stadtkern auf der Halbinsel, erweiterte sich die Stadt nach Süden und Westen, mit neuen Wohn und Touristensiedlungen. Unmittelbar neben dem Stadtkern wurde ein Segelschiff und Jachthafen ausgebaut und ein Pier für Fremdenverkehrsschiffe mit Zollkontrolle.

Die Touristen kehren immer wieder, manche auch schon 10, 20 Jahre, zurück an die istrische Küste zwischen der Mündung des Flusses Mirna und dem Limkanal. Am Küstenstrich von der Mündung des Flusses Mirna bis zu der tiefen, natürlichen Bucht des Limkanals, mit einer Länge von 50 Km, gibt es soviel, dass Neugierige die Möglichkeit haben jahrelang neues zu erforschen und die Vielseitigkeit zu genießen.

In dieser Gegend ist dank der außerordentlichen Natur, der Schönheit der Kulturdenkmäler und langjähriger Investitionen, eine Elitezone des kroatischen Tourismus entstanden. Die von Touristen meistbesuchten Städte sind Porec und das kleinere Vrsar, sowie die Orte Tar, Vabriga, Cervar und Funtana, welche durch regionale Strassen verbunden sind.

Porec, Stadt, Hafen und Fremdenverkehrsort an der Westküste Istriens hat ca. 7500 Einwohner. Porec ist ein Fremdenverkehrsort, der außer herrlicher Natur, vielen Kulturdenkmälern und einer langjährigen Tourismustradition den Gästen zahlreiche, gut ausgestattete Feriensiedlungen bieten kann (Plava und Zelena Laguna, Brulo, Pical, Spadici). Die ersten Touristen von Porec waren Adelige der österreichischen-ungarischen Monarchie, im Jahre 1886, Erzherzogin Stephanie, die Erzherzöge Karl Stephan und Karl Ludwig. In den 70er Jahren wurde die Stadt Porec einer der berühmtesten kroatischen Ferienorte. Als Ferienort mit den meisten Hotels, Appartementsiedlungen, Campingplätzen, Privatzimmern – bietet Porec seinen Gästen verschiedenartige Inhalte. Im Ort gibt es über hundert Tennisplätze, Fitness-Zentren sowie Sportplätze für alle möglichen Sportarten. Reiten, Wasserski, Bungee-Jumping, Segeln und Tauchen sind nur einige Sportarten, die man betreiben kann. Im Laufe des Jahres finden viele Veranstaltungen statt: Konzerte klassischer Musik (Mai–September) in der Euphrasius-Basilika, Jazz-Abende im Lapidarium des Museums von Porec oder malerische Volksfeste im nahe gelegenen Tara und Funtana. Durch Porec fährt regelmäßig ein touristischer Zug. Den Nautikern steht ein Jachthafen zur Verfügung, während im benachbarten Vrsar der Sportflughafen "Crljenka" liegt.